


Índice

Introducción	2
El rastro de los primeros pobladores.....	4
Reseña histórica	8
La huella del hierro.....	10
Encrucijada de rutas.....	14
Casonas y escudos.....	18
Finca Riosequillo.....	22
Iglesias y ermitas	26
Entorno natural	28
El macizo de Peña Cabarga	32
Parque de la Naturaleza de Cabárceno	34
Ría de Solía	38
Rutas y paseos.....	40
Pueblos y fiestas.....	42
Direcciones de interés	44





Vista del Valle desde Coto Mayor



Este histórico territorio de 28 kilómetros cuadrados y poblado por poco más de 3.000 vecinos se encuentra al suroeste de la Bahía de Santander en el espacio comprendido entre la Ría de Solía, el Macizo de Peña Cabarga y el Monte Carceña.

Las cuevas y abrigos naturales diseminados por el valle propiciaron los asentamientos humanos desde épocas prehistóricas. Su riqueza forestal, minera y su condición de lugar estratégico para las comunicaciones han conformado históricamente sus pueblos: Liaño, La Concha, Villanueva y Obregón de los que cabe destacar, por su singularidad, a los barrios de Socabarga y Riosapero.

Actualmente es un privilegiado entorno natural con representación de ricos y variados ecosistemas, cuenta con un interesante patrimonio cultural que incluye yacimientos prehistóricos, arqueología industrial minera, bellas iglesias, ermitas y casonas solariegas además de históricas obras de ingeniería como puentes e infraestructuras de antiguos trazados ferroviarios.



4 *el rastro de los primeros pobladores*



Cueva del Oso (Villanueva)



el rastro de los primeros pobladores


5

El conocimiento de la riqueza arqueológica del Valle de Villaescusa es bastante completo siendo uno de los municipios más explorados de Cantabria. Los yacimientos catalogados superan la treintena destacando por su relevancia la “Cueva de Morín”, el conjunto de “La Castañera” y la “Cueva de La Peñona”.

La casi permanente ocupación de la “Cueva de Morín” en los tiempos en que se utilizó como cobijo ha permitido estudiar una secuencia estratigráfica completa del Paleolítico Superior. El hallazgo más espectacular fue el descubrimiento de un pseudomorfo que corresponde a un enterramiento humano con sus ajuares.

**Puntas de sílex de
la Cueva de Morín
(Villanueva)**





En la “Cueva de La Castañera” se encontraron restos de la Edad de Bronce y otros de cronología visigótica mientras que en la “Cueva de La Peñona”, al ser de tipo sepulcral, destacan los restos encontrados de ritos funerarios.



el rastro de los primeros pobladores

7

A principios del siglo XX se encontró en la sierra de Villanueva una estela que, por su primitivismo, podría corresponder a una época prerromana. Presenta un grabado rudimentario que se ha interpretado como un arquero y estaría dedicada a un jefe guerrero.



Estela de Villanueva



Hebillas de cobre
de la Cueva de
La Castañera



Vista de Obregón desde el barrio de Pozobal (Obregón)



La historia del Valle de Villaescusa se remonta a tiempos lejanos. Ya en *El Becerro de Behetrías*, del año de **1352**, se cita este territorio con sus cuatro lugares: Liaño, La Concha, Villanueva y Obregón.

Villaescusa formaba parte de las Asturias de Santillana junto con Reocín, Cabezón, Cabuérniga, Alfoz de Lloredo, Pielagos, Camargo, Cayón y Penagos. Estos valles se resistieron a permanecer bajo el poder señorial, iniciándose lo que se conoció como “Pleito de los Valles” que finalizó en el año 1581 con la sentencia de reversión a la Corona Real. Su Casa de Juntas estaba en Puente San Miguel, participando en la formación de las ordenanzas de la provincia de Cantabria sancionadas por Carlos III en 1779.

Estos nueve Valles, junto con las Cuatro Villas y Campoo configurarían lo que sería administrativamente la Provincia de Santander a principios del siglo XIX, al crearse por Real Decreto de 30 de noviembre de 1833.

Villaescusa es ayuntamiento desde el año 1822, cuando se forman los municipios constitucionales, en pleno Trienio Liberal. Ha estado integrado desde entonces en el partido judicial de Santander.



Ayuntamiento de Villaescusa

la buella del hierro



Planta de Concentración de Mineral (Obrigón)



Villaescusa cuenta con una importante tradición minera. En todos los pueblos que forman el valle, se encuentran aún restos de aquella intensa actividad: Trazados de ferrocarriles, planos inclinados de cable y de cadena, tranvías aéreos, túneles, muros de contención, lavaderos, embarcaderos, etc., forman parte de un paisaje transformado durante casi 100 años de explotación minera y cuya huella ha sido parcialmente desvirtuada en el espacio ocupado por el Parque de la Naturaleza de Cabárceno.

El gran artífice de la explotación a gran escala del mineral de hierro en la cuenca minera, fue el ingeniero de minas irlandés José Mac Lennan. Descubridor de los principales criaderos, vendió a la “Compañía Orconera Iron Ore, C^o Ld” en 1896, todas las instalaciones para la explotación de sus minas en Peña Cabarga, las cuales cedió en arrendamiento.



Escultura a los Mineros
(Entrada al Parque de
Cabárceno)

12 *la buella del hierro*




En 1921, la Orconera adquiere la “The San Salvador Spanish Iron Ore Co” y en 1951, la Compañía Orconera es adquirida por Altos Hornos de Vizcaya. El 19 de enero de 1968 se crea la sociedad Agrupacion Minera, S. A. “Agruminsa” con el fin de agrupar todas sus propiedades mineras, lo que se produce el 16 de noviembre de 1970.

El 31 de mayo de 1989 los terrenos de “Agruminsa” fueron adquiridos por la Diputación Regional de Cantabria, pasando los últimos treinta empleados a formar parte de la plantilla de CANTUR, adscritos al Parque de la Naturaleza de Cabárceno.



Locomotora del tren minero de la Orconera en Solía



Planta de Concentración y Tolva de descarga de mineral (Obregón)



Puente de Solía (Liaño)



Ya en época romana una de las calzadas costeras denominada Vía Agripa, tendría su trazado siguiendo la margen sur de la ría de Solía, por lo que actualmente es el pueblo de Liaño. Los topónimos Fuenvía o La Concha pueden tener relación con esta ruta.

Aproximadamente por este mismo trazado encontramos posteriormente, a partir del siglo X, el itinerario costero del Camino de Santiago, que atravesaba la ría de Solía por el puente situado sobre la misma y que, en aquellos tiempos, con toda probabilidad era de madera.

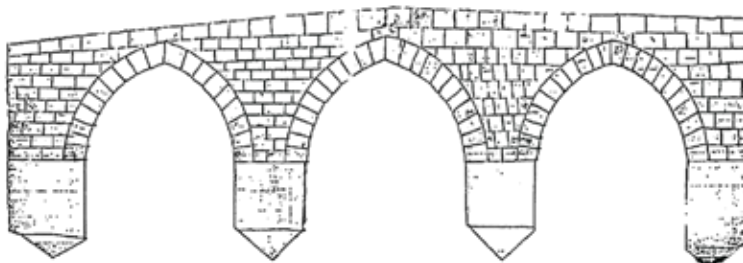
A lo largo del valle discurrían también los trazados del ferrocarril El Astillero-Ontaneda que funcionó desde el año 1902 hasta 1976 y del nunca finalizado Santander-Mediterráneo además del tren minero de la Mina de Obregón.



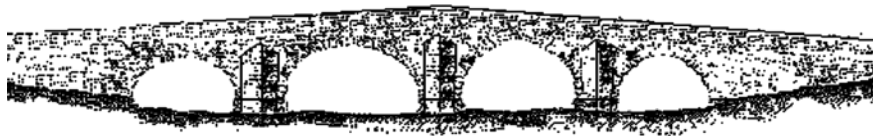
Casona de Solana en Socabarga (antigua Casa de Postas)



Este puente constituyó el paso sobre la ría del camino que comunicaba Santander con la zona oriental de la región y con el Valle de Villaescusa desde la Edad Media hasta mediados del siglo XIX, en que la construcción del puente de San Salvador le restó importancia. En el año 2003 fue declarado Bien de Interés Cultural.



Alzado del Puente de Solía en 1541



Alzado del Puente de Solía en 1844



encrucijada de rutas

17

En el lugar de Solía se celebraron algunas Juntas de los Nueve Valles y, en sus inmediaciones, existió durante siglos un puerto ya que la ría era navegable. En él se embarcaba el trigo y la lana de Castilla hacia la capital, así como el maíz, la sal, el vino o el carbón de leña de la tierra. También se utilizó para embarcaciones de pasaje hasta principios del siglo XX, años en los que se construyó un cargadero de mineral.



Puente de Solía a principios del siglo XX



Casona de Castanedo Ceballos (Villanueva)



Debemos a D. Marcial Solana, que fue cronista del Real Valle de Villaescusa, el estudio que sobre casas y escudos realizó en el año 1952. A continuación se destacan algunas de las edificaciones más significativas de este rico patrimonio.

En el pueblo de Liaño, en Socabarga, está “La Casona de Solana” del s. XVIII frente a “La Ermita de Nuestra Señora de Socabarga”. En esta casona hay dos escudos, uno de cuatro cuarteles que responde a los cuatro apellidos de la familia. En el barrio de Bofetán se encuentra la casa del apellido Liaño cuya fachada es de piedra de sillería y data del año 1753.

En el pueblo de La Concha en el barrio de Fuentevía se sitúa la casona de “Ceballos del Río” construida en el siglo XVII. Un escudo de este apellido se encuentra en el interior de la iglesia de La Concha y otro en la fachada oriental de la misma iglesia. En este mismo pueblo y en la finca de “Riosequillo” hay que destacar la casona de D. Marcial Solana del siglo XVIII, y dos portaladas en el Este y Oeste de acceso a la finca, con arcos y escudos.



Escudo del apellido Liaño (Liaño)

20 *casonas y escudos*



En el pueblo de Villanueva destacan “La Casona de Castanedo Ceballos” y “La Casona de los Ruices” que cuentan con escudo. En la Iglesia parroquial de Villanueva existe también un escudo de armas con cuatro cuarteles que pertenece a la familia Obregón.

En el pueblo de Obregón, en el Barrio de El Pino, se encuentra una casona construida en el siglo XVI recientemente restaurada. En su fachada sur se puede observar un escudo perteneciente al apellido Obregón.





Casona del apellido Liaño en el barrio de Bofetán (Liaño)



Casona en el barrio del Pino (Obregón)



Casas del barrio Trespacios (Obregón)

finca de Riosequillo



Casa de Marcial Solana en la Finca de Riosequillo (La Concha)



En el barrio La Aldea de La Concha de Villaescusa, nos encontramos con esta magnífica finca y edificios que, en su momento, pertenecieron al ilustre polígrafo don Marcial Solana y González-Camino, diputado a Cortes, alcalde de Villaescusa, presidente del Centro de Estudios Montañeses y miembro de gran número de entidades científicas y culturales.

La casa fue construida en el siglo XVIII por don Roque de Solana y Río. En vida de don Marcial, éste dedicó el edificio a garaje en la planta baja, y biblioteca, salón de música y estudio en las plantas superiores. Resalta en el interior, bellamente restaurado, la magnífica escalera tallada que da acceso a las plantas nobles de la casa. En éstas llama poderosamente la atención el extraordinario artesanado de las habitaciones que fueron biblioteca y salón de estudio, decorado con casetones en los que se representan la cruz de malta -Marcial Solana fue caballero de la orden-, un sol que encarna su apellido, un castillo y un león.




Antigua casa de Marcial Solana en la Finca de Riosequillo



Frente a esta casa, se encuentra el edificio que habitó Marcial Solana, de cuatro cuerpos y sillares en esquinas y vanos, que ha sido totalmente restaurado en su interior, perdiendo todo vestigio de época, para convertirle en sede del Centro de Estudios de la Administración Regional.

Completa el conjunto una finca de unas cinco hectáreas que acoge especies arbóreas algunas de las cuales han sido catalogadas como singulares en Cantabria, entre los que destacan tres excelentes tejos.

La Finca de Riosequillo fue declarada Bien de Interés Cultural en el año 1985. El edificio es propiedad del Ayuntamiento de Villaescusa quien lo tiene cedido al Gobierno Regional de Cantabria.





Portalada Este de la Finca de Riosquillo



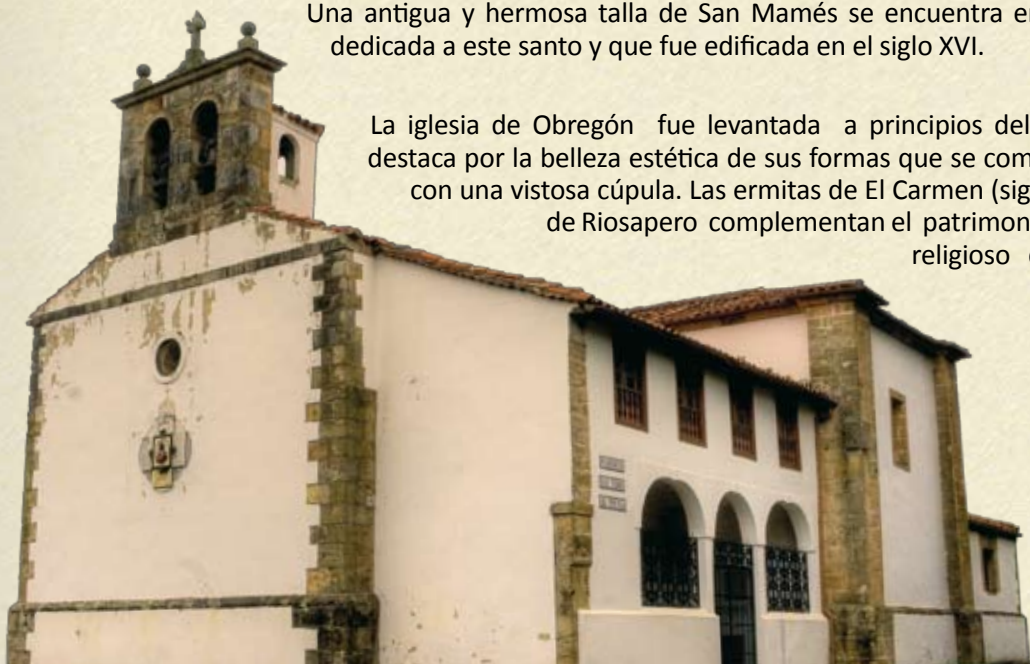
Ermita de Socabarga (Liaño)



Los pueblos del municipio cuentan con antiguas y artísticas ermitas e iglesias que alojan bellas piezas de arte religioso. La ermita de Nuestra Señora de Socabarga, patrona del Valle, se construyó en el siglo XVI y es, por tanto, una de las más antiguas. La ermita de Santa Ana en Liaño, también del siglo XVI, dispone de unas valiosas tallas entre las que destaca la de Santa Ana, la Virgen y el Niño. En La Concha, la iglesia parroquial, que data del siglo XVII, contiene un interesante retablo en el altar mayor, al igual que la iglesia parroquial de Villanueva construida en el siglo XVI.

Una antigua y hermosa talla de San Mamés se encuentra en la ermita dedicada a este santo y que fue edificada en el siglo XVI.

La iglesia de Obregón fue levantada a principios del siglo XX y destaca por la belleza estética de sus formas que se complementan con una vistosa cúpula. Las ermitas de El Carmen (siglo XVII) y la de Riosapero complementan el patrimonio artístico-religioso del valle.



Iglesia de
La Concha





Todos los pueblos que conforman el municipio están rodeados de una frondosa vegetación que hace de este lugar un enclave privilegiado. Su orografía y vegetación corresponden a una zona de transición entre el litoral y las tierras del interior, donde hay montes de poca altura, zonas boscosas y pradería. Los principales montes del municipio lo constituyen zonas de altura media no superior a los 500 metros sobre el nivel del mar, destacando la Sierra de Cabarga y el Monte Carceña.

A las suaves temperaturas y el alto grado de humedad se debe la coexistencia de una gran variedad de ecosistemas como bosques mixtos y el encinar cantábrico con abundantes especies vegetales: castaños, robles, encinas, fresnos, olmos, siendo su fauna característica el gavián, pitorreal, petirrojo, autillo, cárabo, lechuza, zorro y tejón.

También hay extensas praderías dedicadas a la ganadería donde abunda la flora herbácea y animales como el milano negro, ratonero, zorzal, erizo, alcaudón, etc.

Como cursos de agua más importantes hay que destacar la ría de Solía, el río Obregón, el río de la Mina y el arroyo de Santa Ana.





Como zonas de marisma se encuentran las de Solía y Morero, que sufrieron grandes alteraciones al ser empleadas como balsas de decantación de la actividad minera.

Finalmente en el valle se encuentran una gran cantidad de cavidades subterráneas originadas por el origen calcáreo del terreno. Los cuetos calizos concentran la mayor parte de las mismas además de constituir reservas excepcionales de la vegetación más representativa de esta zona.





La Concha



Obregón



Riosapero

32 *el macizo de Peña Cabarga* 



Macizo de Peña Cabarga. En primer plano Villanueva



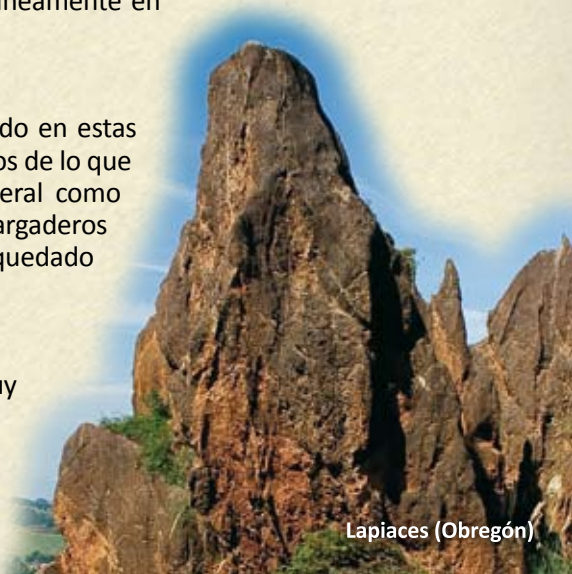
El macizo de Peña Cabarga es una sierra litoral de altitud moderada teniendo su punto más alto en el Pico Llen (Pirulí) con 569 metros. Se extiende desde el embalse de Heras hasta Obregón perteneciendo a Villaescusa gran parte del mismo.

El macizo constituye un mirador excepcional sobre la Bahía de Santander y la mayor parte de Cantabria siendo sus principales atractivos sus valores paisajísticos y geomorfológicos.

La deforestación histórica (para abastecer a los astilleros de Guarnizo), la minería del hierro y la caza abusiva hacen que la vegetación se haya resentido aunque cabe destacar los bosques de encinar cantábrico que se han regenerado espontáneamente en las últimas décadas.

La minería del hierro durante casi un siglo ha dejado en estas sierras una profunda huella encontrándose aún restos de lo que fueron infraestructuras para el transporte de mineral como planos inclinados, trazados de trenes mineros o cargaderos así como todas las zonas de trabajo en las que han quedado al descubierto las rocas calizas verticales (lapiaces).

En definitiva un atractivo entorno natural muy próximo a la capital con innumerables posibilidades de disfrute, desde el senderismo o la escalada hasta la exploración de la arqueología industrial.



Lapiaces (Obregón)

34 *parque de la naturaleza de Cabárceno* 





parque de la naturaleza de Cabárceno

35

El Parque de la Naturaleza de Cabárceno se construyó en 1989 sobre lo que fue la antigua mina de mineral de hierro de Obregón, Sobarzo y Cabárceno. El parque ocupa 750 Has. y está situado entre los municipios de Villaescusa y Penagos. Es gestionado por Cantur, una sociedad pública de promoción turística dependiente del Gobierno de Cantabria.

En el parque viven en régimen de semilibertad más de cien especies animales de los cinco continentes y cuenta con rutas botánicas que permiten la observación de diferentes tipos de plantas. También se desarrollan trabajos de investigación relacionados con la conservación de especies en peligro de extinción y proyectos de educación ambiental.



parque de la naturaleza de Cabárceno



La actividad de la minería ha dejado en el Parque la huella del esfuerzo de todas las generaciones de hombres atraídos desde la antigüedad por el preciado mineral de hierro. En la actualidad, los antiguos caminos de los mineros nos llevan por recorridos donde asoman presente y pasado. Su fisonomía actual es el resultado de la extracción continuada, a lo largo de más de dos mil años, del mineral que albergaba su subsuelo.

Los inicios del aprovechamiento de su vena mineral se remontan a finales del primer milenio a.C. desarrollándose la extracción de hierro de manera casi ininterrumpida hasta nuestros días.









La intensa actividad minera desarrollada en las dos vertientes de la Ría de Solía durante el último siglo, especialmente el macizo de Peña Cabarga en la vertiente sur, alteró su cauce natural debido al vertido de los lodos provenientes del lavado de minerales. La ría dejó de ser navegable, su cauce reducido al mínimo y las marismas de sus márgenes, convertidas en inmensas balsas de decantación, donde fueron depositados aproximadamente 450 millones de metros cúbicos de lodos, equivalentes a unos 50 millones de metros cúbicos de fangos solidificados, parte en las balsas de decantación y parte en los cauces de las rías de Solía, El Astillero y Tijero.

En ambas vertientes abundaban grandes zonas boscosas de árboles de tipo carbonero, como encinas, hayas y robles. De aquí se surtía el Real Astillero de Guarnizo de árboles maderables para la construcción de sus navíos. La Ría de Solía, en su día navegable hasta los puertos, de Solía en la confluencia de los ríos Obregón y Mobarado, y de Mobarado en Cianca (Piélagos), permitió al navío “Real Felipe” (7 metros de calado) en 1732, navegar hasta “La Puente de Solía” y retornar al astillero en viaje de pruebas.







Muchas son las rutas y paseos que se pueden hacer por el municipio pero aquí vamos a señalar dos fáciles de identificar y de hacer:

La primera recorre el Pasillo Verde de Villaescusa, una travesía desde El Astillero a Obregón de 8 km de longitud. El camino sigue el trazado del ferrocarril Astillero- Ontaneda, que fue inaugurado en 1902 y estuvo en servicio hasta 1976.

La segunda ruta recorre el viejo ferrocarril minero de Villaescusa que iba desde Obregón hasta El Astillero y unía las minas situadas en el actual Parque de la Naturaleza de Cabárceno hasta el embarcadero de los Ingleses. El recorrido es de 9 km. y, en el primer tramo, va paralelo al Pasillo Verde.







En Liaño se celebran las fiestas de Santa Ana (26 de julio), San Roque (16 de agosto) y la Virgen de Socabarga (8 de septiembre), patrona del Valle de Villaescusa, y a la que también acuden los vecinos de Cabárceno a través de Peña Cabarga. Últimamente se ha recuperado la fiesta de Santa Rosa, a finales de agosto, en el barrio del mismo nombre.

En La Concha se celebra San Pedruco (1 de agosto) y los Santos Mártires (30 de agosto).

En Villanueva se celebran las fiestas de San Antonio (18 de junio), en el barrio de Castanedo, San Juan (24 de junio), San Mamés (7 de agosto) y El Rosario (primer domingo de octubre).

En Obregón de se celebran dos fiestas: El Carmen (16 de julio), en el barrio de ese nombre, y San Bartolomé (24 de agosto), en el barrio del Pino; aunq en los dos últimos años se celebran frente a la iglesia parroquial.

Finalmente, en Riosapero se celebran otras dos fiestas: San Miguel (29 de septiembre) y Santa Lucía (13 de diciembre).







SERVICIOS PÚBLICOS

AYUNTAMIENTO

Bº Las Cuevas,1 (La Concha)

Telf.: 942 555 047

JUZGADO DE PAZ

Bº Las Cuevas, 1 (La Concha)

Telf.: 942 542 858

CASA DE CULTURA

La Concha

Telf.: 942 555 090

CENTRO DE INFORMACIÓN JUVENIL

Bº Merecía nº 40 (Villanueva)

Telf.: 942 555 424

SERVICIO DE AGUA (ASCAN)

Telf.: 942 558 120

Averías: 679 033 999

CEARC

Finca de Riosequillo (La Concha)

Telf.: 942 555 318

CENTRO CÍVICO

Bº Merecía nº 40 (Villanueva)

Telf.: 942 555 424

GUARDIA CIVIL DE EL ASTILLERO

Calle de la Industria, 68 (El Astillero)

Telf.: 942 540 032

PABELLÓN POLIDEPORTIVO

Bº Las Cuevas (La Concha)

Telf.: 942 555 047

COLEGIO MARCIAL SOLANA

Bº Las Cuevas (La Concha)

Telf.: 942 555 035

PARVULARIO DE LIAÑO

Bº El Cuadro (Liaño)

Telf.: 942 559 833



CAJERO AUTOMÁTICO

Caja Cantabria

Urb. La Cascajera, 69 B (Villanueva)

Telf.: 942 555 239

**CONSULTORIOS**

CONSULTORIO DE LIAÑO
Carretera General, (Liaño)
Telf.: 942 558 001

CONSULTORIO DE LA CONCHA
Bº Las Cuevas (La Concha)
Telf.: 942 558 001

CONSULTORIO DE OBREGÓN
Bº El Carmen (Obregón)
Telf.: 942 558 001

**FARMACIA**

FARMACIA GONZÁLEZ DE RIANCHO
Carretera General (Villanueva)
Telf.: 942 555 032



PARQUE DE LA NATURALEZA DE
CABÁRCENO
Bº El Pino (Obregón)
Telf.: 942 563 736

**ALBERGUES**

ALBERGUE CABÁRCENO
Barrio Castanedo (Villanueva)
Telf.: 942 555 109

**HOTELES**

HOTEL DOS LAGOS
Bº La Torre, 147 (Villanueva)
Telf.: 942 556 104

HOSPEDERÍA VILLAESCUSA
Bº La Cotera, 161 (Liaño)
Telf.: 942 517 064

**GASOLINERAS**

E.S. FERMAN LIAÑO
Carretera General (Liaño)
Telf.: 942 542 379

GASOLINERA VILANUEVA
Carretera General (Villanueva)
Telf.: 942 555 150



SERVICIO DE TAXIS

TOMÁS REVUELTA CEBALLOS
Telf.: 638 011 877



BARES Y RESTAURANTES

RESTAURANTE DE LA FINCA DE RIOSEQUILLO
Bº La Iglesia (La Concha)
Telf.: 942 558 142

BAR LA CAJIGONA
Bº La Iglesia (La Concha)
Telf.: 942 558 142

LA ALMAZARA Y EL MAJUELO
Carretera General (Villanueva)
Telf.: 629 425 355

CASA MAZA (Estanco)
Carretera General (Villanueva)
Telf.: 942 555 055

BAR RESTAURANTE CARRAL
(Estanco)
Bº Merecía (Villanueva)
Telf.: 942 555 185

CASA MIGUEL
Carretera General (Villanueva)
Telf.: 942 555 321

BAR RESTAURANTE EL MODERNO
Bº El Pino (Obregón)
Telf.: 942 567 742

BAR RESTAURANTE LA CASUCA
Bº El Pino (Obregón)
Telf.: 942 564 472

BAR LA TABERNA
Bº El Pino (Obregón)

